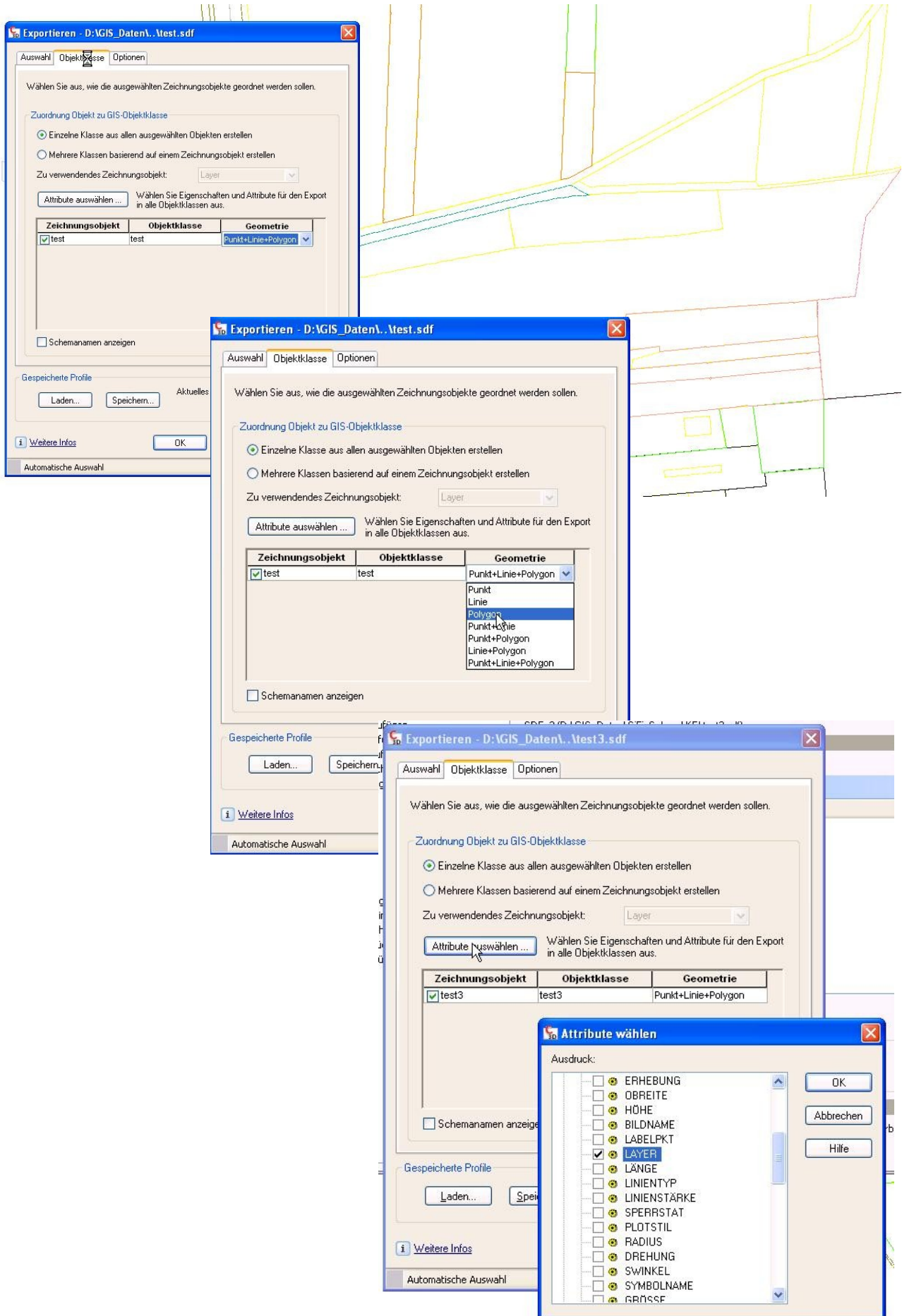
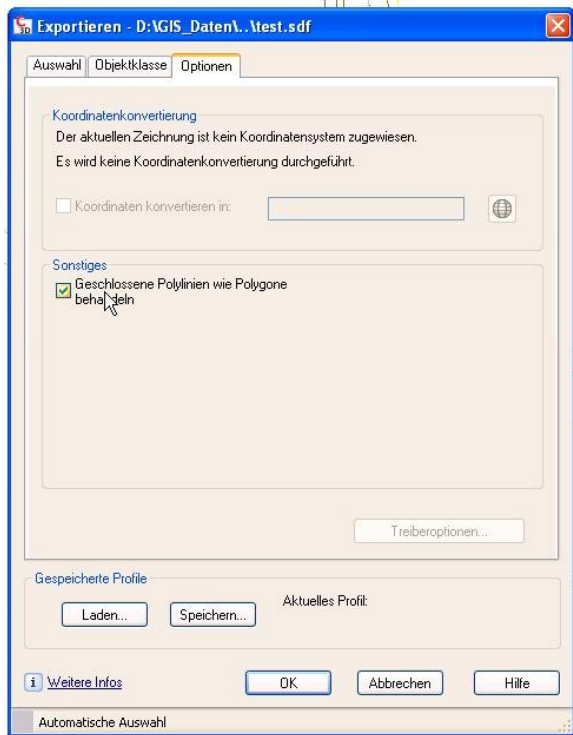


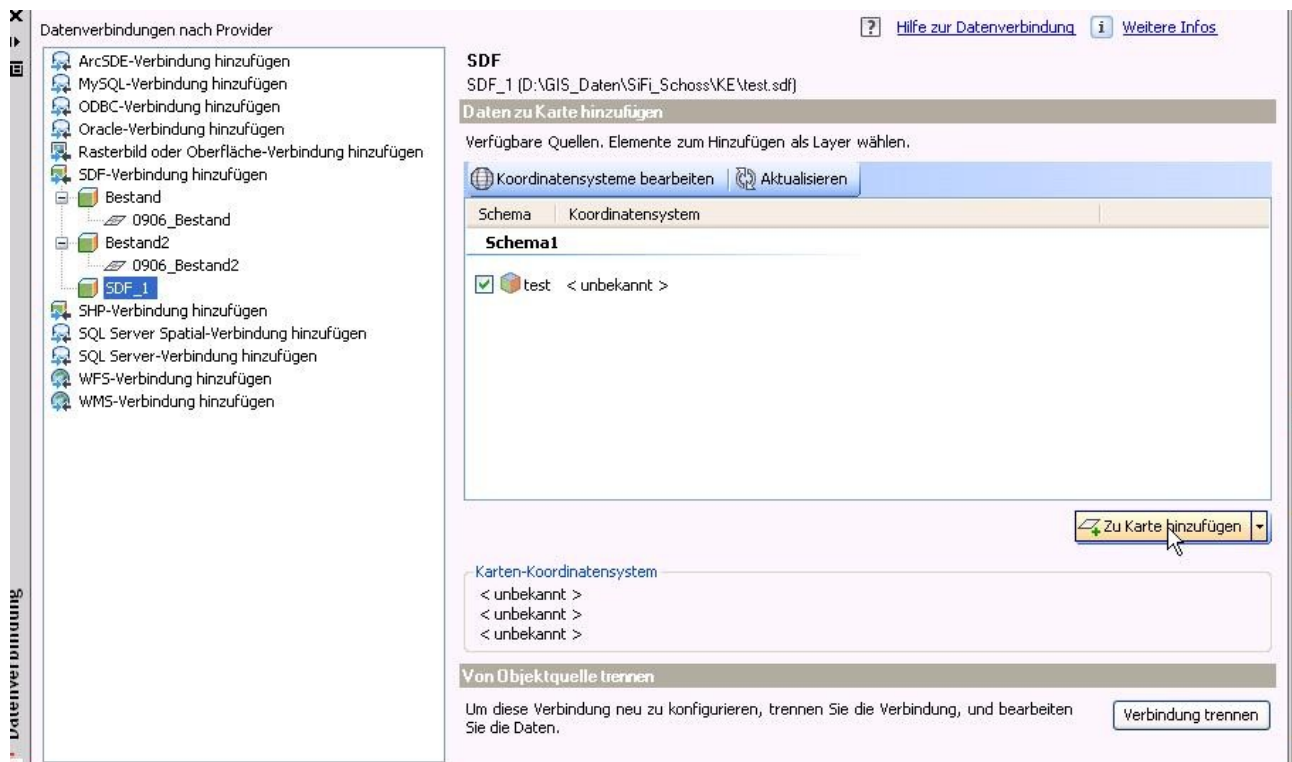
ACAD-Layer als GIS-Layer mit thematischer Karte

1. Export der Nutzungs-Layer mit „mapexport“:





2. FDO-Verbindung



3. Thematische Karte

